






- | | |
|---|------------------------------|
| | hranice pozemků |
|  | hranice řešeného území |
|  | vrstevnice po 1 m |
| | návržená stavba |
|  | stanovení výšky stávby |
|  | komunikace a zpevněné plochy |

<p>GEOCENTRUM, spol. s r.o. zeměměřická a projektční kancelář tř. Kosmonautů 1143/8B, 779 00 Olomouc zapsána u KS v Ostravě, oddíl C, vl. č. 5555</p>	<p>GEOCENTRUM spol. s r.o. zeměměřická a projektční kancelář, Olomouc</p>	<p>RAŽÍTKO</p>
--	--	----------------

Projektant:	Ing. Aneta Žabenská					
Kreslí:	Ing. Aneta Žabenská					
Kontroloval:	Ing. Michal Najman					
Kraj: Olomoucký	Obec: Bělátn [602001]	k. ú.: Bělátn [602001]				
Objednatel:	Čr. spů. Krajský pozemkový úřad pro Olomoucký kraj Blanická 383/1 779 00 Olomouc					
Akce:	"Realizační projektová dokumentace - Protierozní opatření v k.ú. Bělátn" DSP , DRS					
Název přílohy:	Protierozní opatření v rámci úSES SO1, SO2 Celkový situační výkres stavby					
			Čís. SMLUVY	347-2015-521101		
			Čís. ZÁVÁZKY	84/2015		
			DATUM	09/2015		
			MĚŘÍTKO	1: 5.000		
			SOUŘ. SYSTÉM	S - JTSK		
			VÝŠKOVÝ SYSTÉM	Bpv		
			FORMÁT	A3		
			Čís. SOUPRAVY	Čís. PŘÍLOHY		
				C.2.		